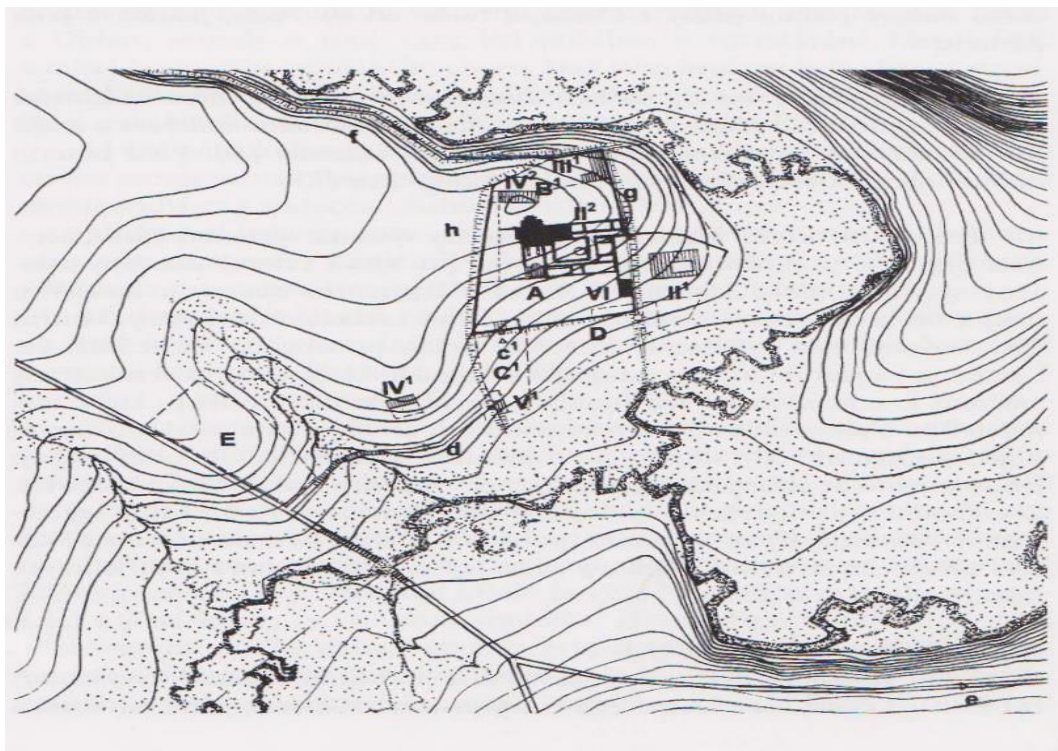
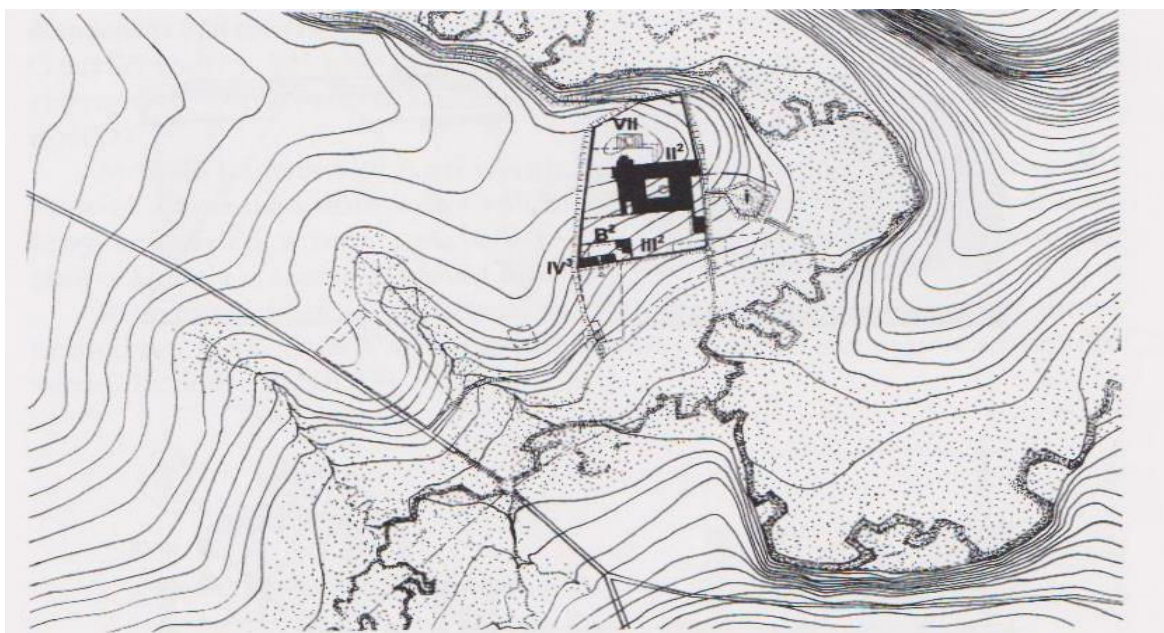


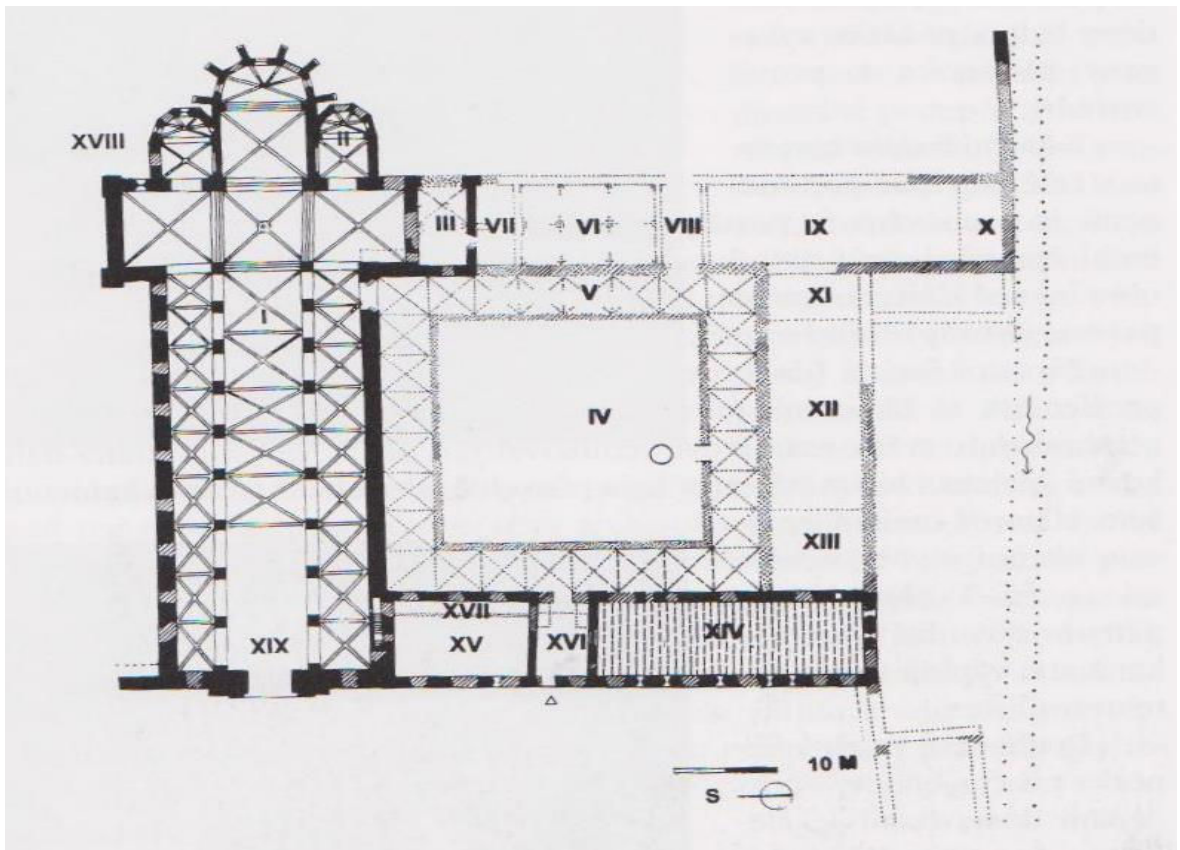
## Přílohy



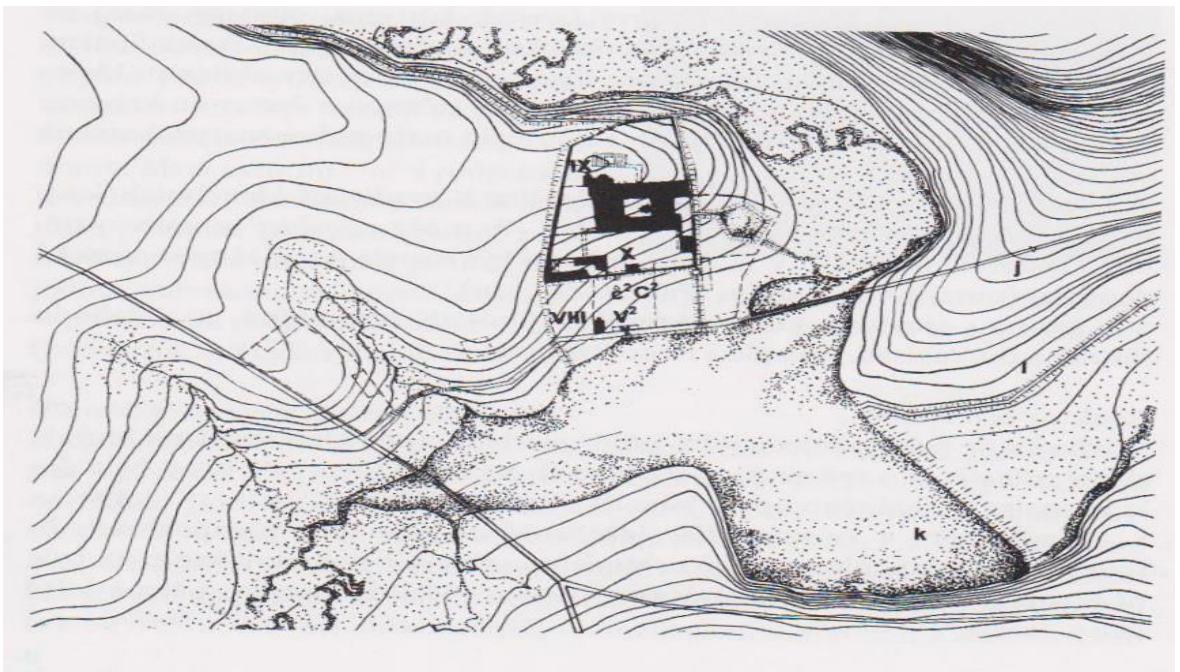
I. Žďárský klášter a jeho okolí, v letech 1252 – 1262, pohled od západu.



II. Klášter a jeho okolí, v letech 1262 – 1276, pohled od západu.



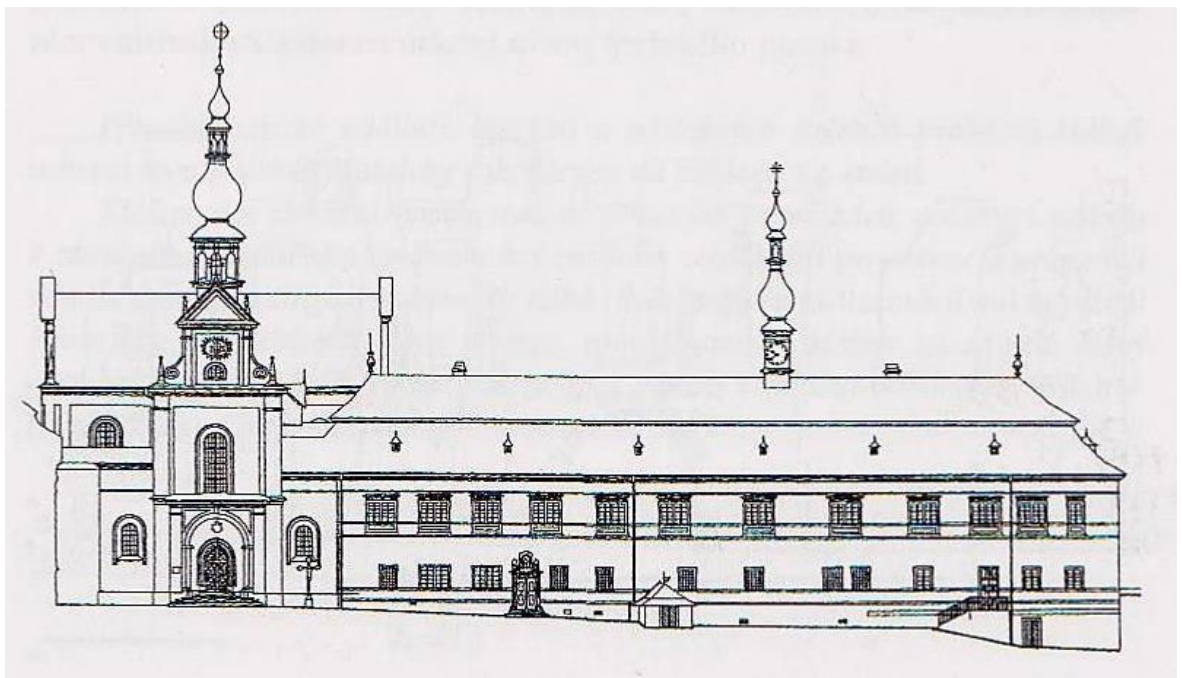
III. Půdorys kláštera s kostelem, kolem roku 1270, pohled od západu.



IV. Klášter a okolí, po roce 1294, pohled od západu.



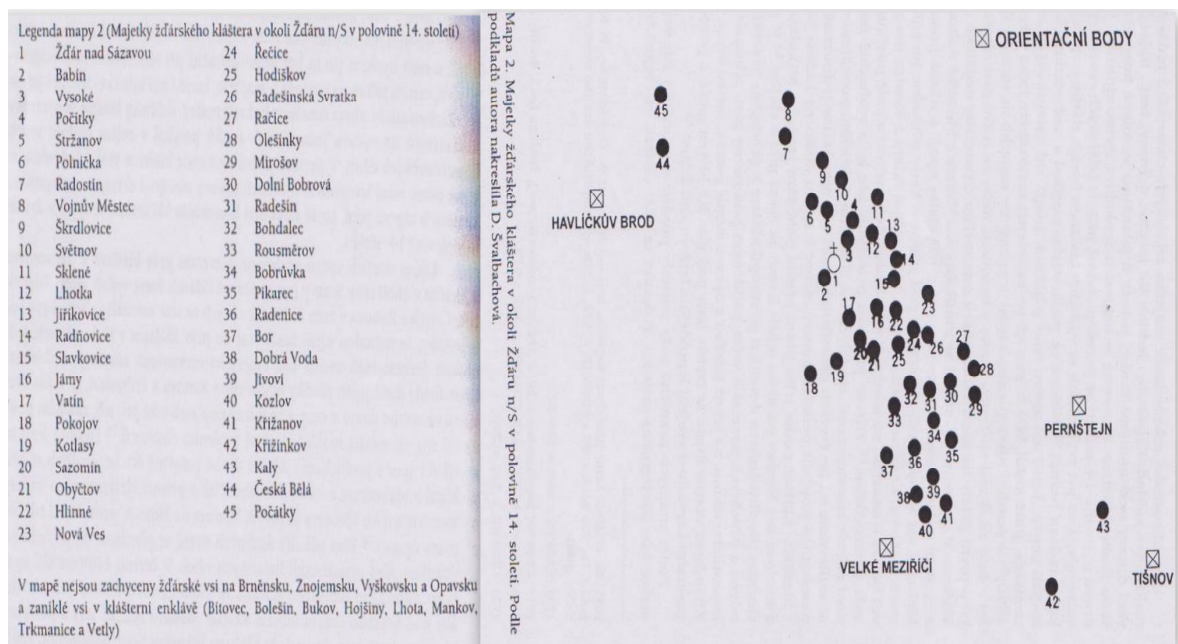
V. Průčelí konventního chrámu a západní část kvadratury, počátek 14. století.



VI. Průčelí kostela a západní konventní budova, před rokem 1705.



VII. Klenební svorník ze znaku Lichtenburků, 3. čtvrtina 14. století, kaple Panny Marie.



Mapka zobrazující statky žďárského kláštera v okolí Žďáru nad Sázavou, Havlíčkova Brodu, Velké Bíteše a Tišnova, polovina 14. století.