

## Historia - época gloriosa de los mayas



Nakbé, una de las ciudades mayas más importantes de la época preclásica, donde se encontraron los restos de las fachadas decoradas del periodo del siglo VI a.C.



Pájaro llamado quetzalito en el sitio arqueológico La Muralla, Petén.



En los bosques de Petén siempre se pueden encontrar objetos antiguos (Nakbé).



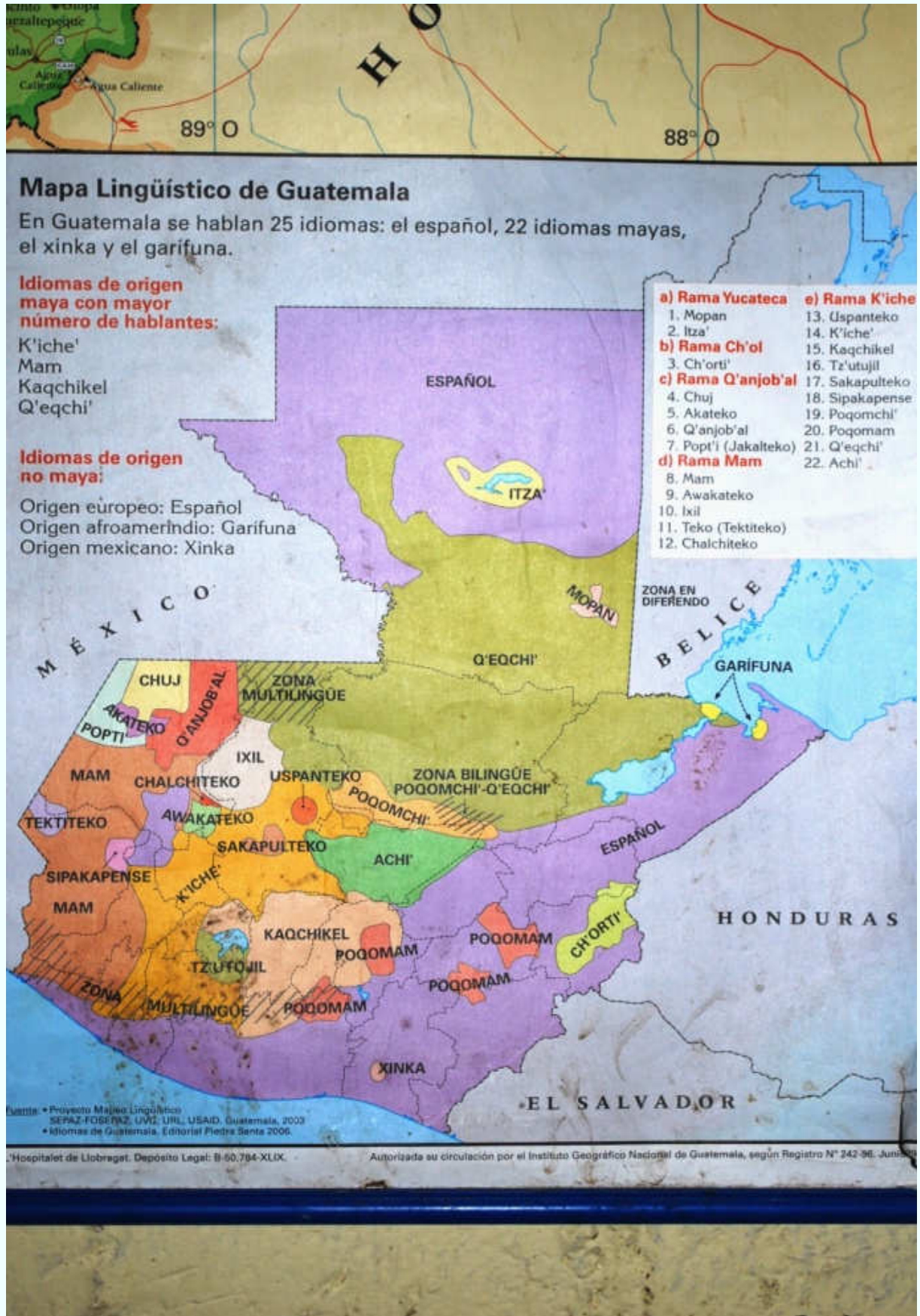
Mirador, ciudad maya que se desarrolló en los periodos preclásico (600 a.C. – 250 d.C.) y clásico (250 – 900 d.C.).







## Mapa de los idiomas en Guatemala







Restos del calendario maya en Piedras Negras, ciudad que creció en el periodo clásico (250 – 900 d.C.).



Tractor abandonado en Piedras Negras por los ladrones de estelas.



Tikal - joya entre las ciudades mayas de la época clásica.



Yaxhá ciudad maya de la época clásica.



Ciudad maya Quiriguá conocida por sus estelas decoradas de las inscripciones jeroglíficas.



## Siglo XX

Dibujos en la pared de la escuela primaria en la comunidad Santa Rita CPR refleja momentos de la historia de Guatemala, también la época de la revolución, de las masacres en los pueblos mayas en los años del conflicto armado y de la firma de los acuerdos de la paz.





Quiché , Nebaj – región dañada por las masacres en los años 70 – 80.







Mariposa en la selva de Petén donde algunos refugiados pasaron más de 15 años de su vida.



Selva petenera en la época actual. Antes era zona de operaciones de FAR.



Vista de la pirámide de la ciudad maya antigua Mirador a otra pirámide y al bosque de Petén. El bosque que ocupa también parte de Belize y de México tiene extensión actual de más de 30 mil kilómetros cuadrados.



Para los refugiados la selva fue zona salvaje (hay jaguares, cocodrilos, serpientes, arañas y ranas venenosas, etc.).



La región de la laguna Atitlán y los volcanes del Agua, Fuego y Acatenango fueron zona de operaciones de ORPA.



Esposos que fueron separados por los acontecimientos del conflicto armado durante trece años.





## Vida cotidiana de los indígenas



En el mercado.



Tejido y venta de textiles artesanales.



Lavado del cabello en la laguna Atitlán.



Restaurante en el mercado en Chichicastenango.





Trabajo de colecta del chicle, Carmelita, Petén.



Trabajo en la producción del café, San Pedro, Atitlán



Transporte de los objetos, Panabaj, Sololá.



En la calle de Santiago de Atitlán.



## Vivienda típica en la zona rural



San Miguel, Petén.



Los alrededores de Cobán, Alta Verapaz.



Las casas se construyen de los materiales que ofrece la región: las paredes de madera y los techos de hojas de palmeras o de paja. Abajo a la derecha está el campamento de los trabajadores de chicle y xate en la selva de Petén.



## Vestimenta tradicional



Antigua.



Panajachel, Sololá.



Nebaj, Quiché.



Patzún, Chimaltenango.



Chichicastenango, Quiché



## Trajes típicos.



Antigua.



Consejo Pop Vuh en Chichicastenango.



Panajachel, Atitlán, Sololá.



Panabaj, Sololá.



## Identidad espiritual maya



Ceremonía en el cerro Pascual Abaj, Chichicastenango.



Iglesia en Chichicastenango donde se encontró Popol Vuh.



Iglesia en Quiché.

