



Obr. 1: Šachtové hroby v tzv. hrobovém okruhu A v Mykénách (Argolida, Peloponnéský poloostrov). LH I-IIA.



Obr. 2: Šachtové hroby v tzv. hrobovém okruhu A v Mykénách (Argolida, Peloponnéský poloostrov). LH I-IIA.



Obr. 3: Šachtové hroby v tzv. hrobovém okruhu A v Mykénách (Argolida, Peloponnéský poloostrov). LH I-IIA.



Obr. 4: Tholový hrob v Mykénách (Argolida, Peloponnéský poloostrov) – tzv. Klytaimnéstřina hrobka. LH III B1.



Obr. 5: Tholový hrob v Mykénách (Argolida, Peloponnéský poloostrov) – tzv. Atreova pokladnice. LH IIIA1-B.



Obr. 6: Tholový hrob A v Archanes-Phourni (střední Kréta). LM IIIA2.



Obr. 7: Tholový hrob A v Archanes-Phourni (střední Kréta). Detail vnitřní klenby. LM IIIA2.



Obr. 8: Tholový hrob A v Archanes-Phourni (střední Kréta). Vstup do boční komory. LM IIIA2.



Obr. 9: Jeden z tzv. house tombs (I/II/III) na ostrůvku Mochlos (u Kréty). Předpalácové období.



Obr. 10: Jeden z tzv. house tombs na ostrůvku Mochlos (u Kréty). Předpalácové období.



Obr. 11: Jeden z tzv. house tombs (IV/V/VI) na ostrůvku Mochlos (u Kréty). Předpalácové období.



Obr. 12: Jeden z tzv. house tombs na ostrůvku Mochlos (u Kréty). Předpalácové období.



Obr. 13-14: Pohřebiště se 2 tzv. messarskými tholovými hroby v Moni Odigitria (střední Kréta).
EM I-MM IB.





Obr. 15-16: Pohřebiště se 2 tzv. messarskými tholovými hroby v Moni Odigitria (střední Kréta). EM I-MM IB.





Obr. 17: Hliněný sarkofág – larnax – z Kréty z přelomu rané a střední doby mínojské. Archeologické muzeum Herakleion.



Obr. 18: Hliněné sarkofágy – larnaxy – z Kréty z pozdní doby mínojské. Archeologické muzeum Herakleion.



Obr. 19-20: Hliněný sarkofág – larnax – z Kréty z pozdní doby mínojské s ponechaným pohřbem. Archeologické muzeum Agios Nikolaos.





Obr. 21: Ukázka pohřbu v nádobě (pithos). Pohřebiště Krya, PG období. Archeologické muzeum Agios Nikolaos.



Obr. 22: Ukázka kremačního pohřbu z lokality Tourloti Plakalona (kat. č. 131). LM IIIC early. Archeologické muzeum Sitia.



Obr. 23: Komerové hroby v pohřebišti Armeni (západní Kréta). LM IIIA-B.



Obr. 24: Komerové hroby v pohřebišti Armeni (západní Kréta). LM IIIA-B.



Obr. 25: Komorové hroby v pohřebišti Armeni (západní Kréta). LM IIIA-B.



Obr. 26: Komorový hrob (s deskou na uzavření vchodu) v pohřebišti Armeni (západní Kréta). LM IIIA-B.



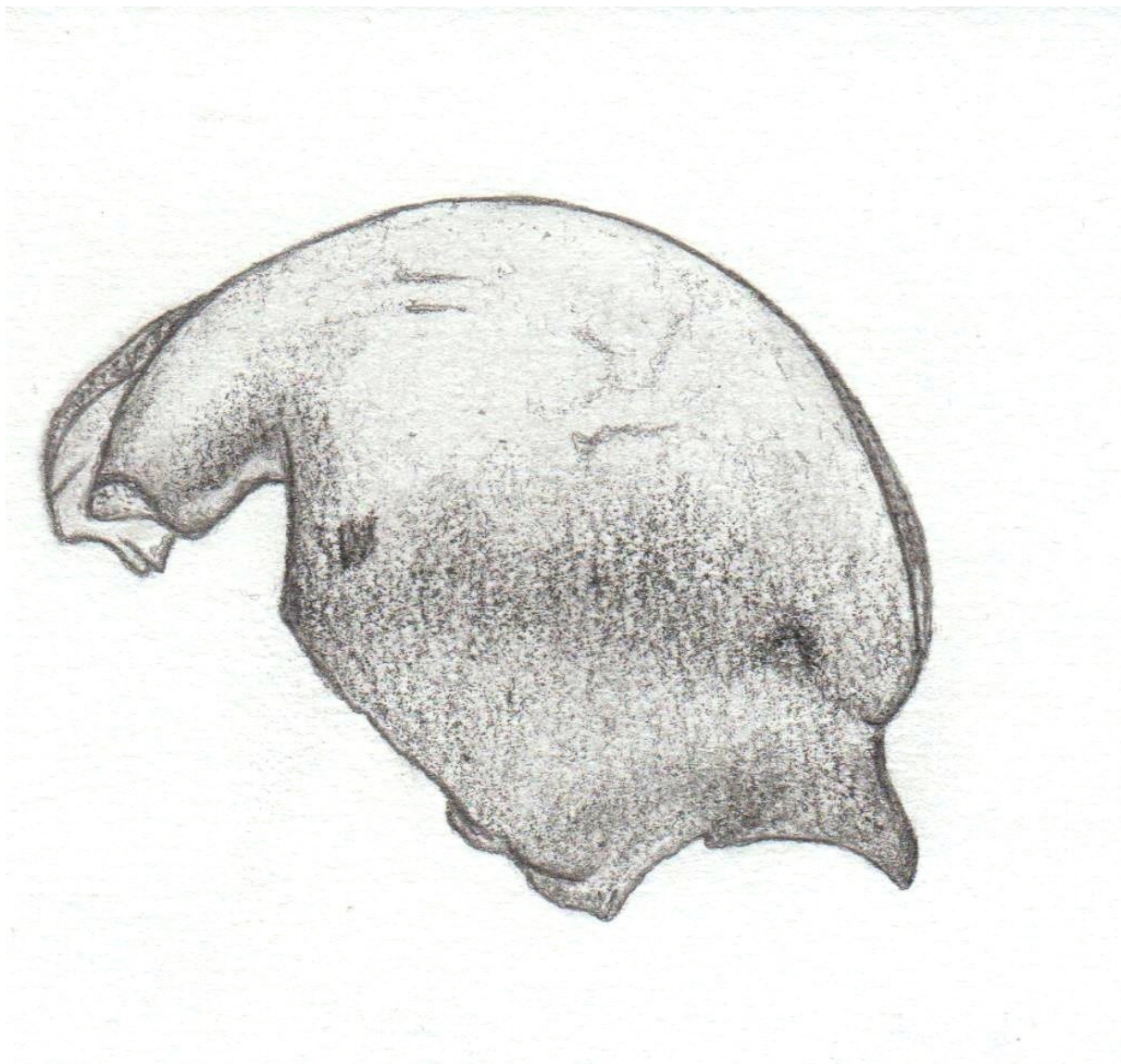
Obr. 27: Komorové hroby v pohřebišti Armeni (západní Kréta). LM IIIA-B.



Obr. 28: Komorové hroby v pohřebišti Armeni (západní Kréta). LM IIIA-B.



Obr. 29: Lebka asi pětadvacetiletého muže z Armeni (jedinec R. M. 32 B) se zvláštními zářezy na čelní kosti, pravděpodobně následek léčebného zákroku (po ošetření traumatického aneurysmatu?). LM IIIA-B. Kresba Pavla Alušíková Dostalíková.



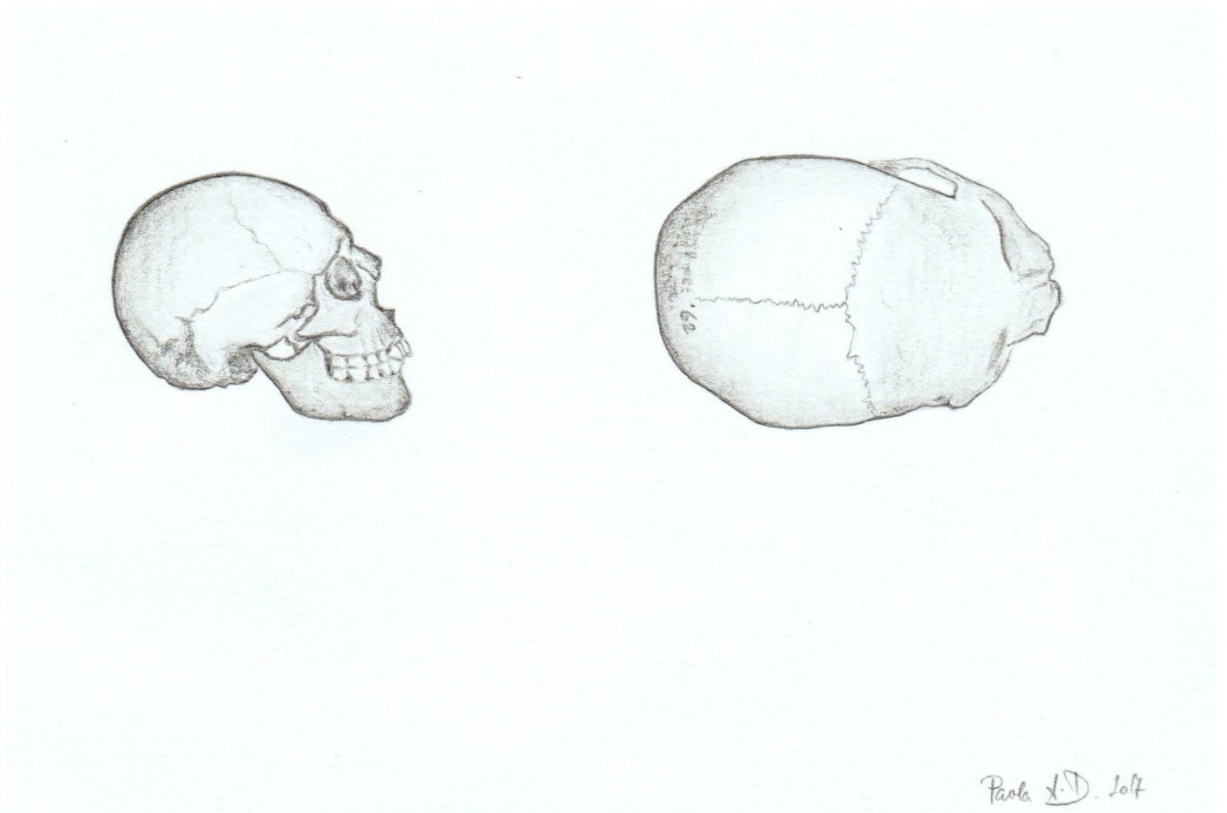
Obr. 30: Lebka s trepanací z Hagios Charalambos, jedinec 8083. FN-MM II, především EM III-MM IIB. Kresba Pavla Alušíková Dostalíková.

HCH 8124



Paula A. D.

Obr. 31: Lebka se stopami rozsáhlého chirurgického zákroku (vedoucího k odstranění části temenní kosti) z Hagios Charalambos, jedinec 8124. Dole detail místa s patrnými známkami úderu(ů). FN-MM II, především EM III-MM IIB.



Obr. 32: Mikrocefalická lebka z Kato Zakros. Pravděpodobně prehistorické období. Kresba Pavla Alušíková Dostalíková.



Obr. 33: Tholové hroby v kavousi Vronda (východní Kréta). Submínojské-geometrické období.



Obr. 34-35: Tholové hroby v kavousi Vronda (východní Kréta). Submínojské-geometrické období.





Obr. 36: Tholové hroby v kavousi Vronda (východní Kréta). Submínojské-geometrické období.



Obr. 37: Budova J/K (LM IIIC) v Kavousi Vronda (východní Kréta), s pozdějšími pohřby v jejích ruinách (včetně tzv. Hrobu 9 z 8. století př. Kr. se sadou lékařských nástrojů).

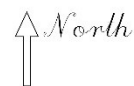


Obr. 38: Budova C/D (LM IIIC) v Kavousi Vronda (východní Kréta), s pozdějšími pohřby v jejích ruinách (včetně tzv. Hrobu 5 z 8. století př. Kr. s trepanovanou lebkou a lékařskými nástroji).



Obr. 39: Lebka s trepanací z Kavousi Vronda (východní Kréta), Hrob 5, jedinec 1. Geometrické období (8. století př. Kr.). Kresba Pavla Alušíková Dostalíková.

Porti, Tholos tomb
Messara, Crete
Topdown Orthographic View
Archaeological documentation: Adonis Vasilakis,
Thomas Alusik
Photogrammetry: Petros Charamis
August 2015



Obr. 40: Ortofoto tholového hrobu „Π“ v Porti (střední Kréta; EM-MM II). Vytvořil Petros Charamis.



Obr. 41: Tholový hrob „Π“ v Porti (střední Kréta; EM-MM II).



Obr. 42: Tholový hrob „Π“ v Porti (střední Kréta; EM-MM II). Foto Michalis Spyridakis.



Obr. 43: Skeletální materiál z okolí tholového hrobu „Π“ v Porti (střední Kréta; EM-MM II).



Obr. 44: Skeletální materiál z okolí tholového hrobu „Π“ v Porti (střední Kréta; EM-MM II).



Obr. 45: Fragment mandibuly s patrnými známkami předsmrtné ztráty zubů. Porti, okolí tholového hrobu „Π“ (střední Kréta; EM-MM II).



Obr. 46-47: Ukázka skeletálního materiálu z jeskyně Tou Kouphou o Spilios v Porti (střední Kréta). Pravděpodobně prehistorické období (MM-LM).





Obr. 48: Tholový hrob Miamou Korakies (střední Kréta; EM I/II-MM II). Foto Michalis Spyridakis.



Obr. 49: Tholový hrob Miamou Korakies (střední Kréta; EM I/II-MM II).

Miamou tholos tomb
Messara, Crete
Archaeological documentation:
Andonis Vasilakis, Thomas Alusik
Photogrammetry: Petros Charamis
August 2016



Plan view of photogrammetric model (orthoimage)

0 4 m


Obr. 50: Ortofoto tholového hrobu Miamou Korakies (střední Kréta; EM I/II-MM II). Vytvořil Petros Charamis.



Obr. 51: Tholový hrob Miamou Korakies (střední Kréta; EM I/II-MM II).



Obr. 52-53: Ukázka skeletálního materiálu a zubů z okolí tholového hrobu Miamou Korakies (střední Kréta; EM I/II-MM II).





Obr. 54-55: Ukázka skeletálního materiálu z tholového hrobu Miamou Korakies (střední Kréta; EM I/II-MM II).





Obr. 56: Hrobový okruh B v Mykénách (Argolida, Peloponnéský poloostrov). MH III/LH I.



Obr. 57: Hrobový okruh B v Mykénách (Argolida, Peloponnéský poloostrov). MH III/LH I.



Obr. 58: Celkový pohled na tzv. vrcholovou svatyni (peak sanctuary) Petsofas na východní Krétě (vlevo vzadu). MM I-LM I.



Obr. 59: Terakotové sošky (včetně tzv. votive limbs) z vrcholové svatyně (peak sanctuary) Petsofas (východní Kréta; MM I-LM I). Archeologické muzeum Herakleion.



Obr. 60: Tzv. votive limbs z vrcholové svatyně (peak sanctuary) Petsofas (východní Kréta; MM I-LM I). Archeologické muzeum Herakleion.



Obr. 61: Terakotové sošky (včetně tzv. votive limbs) z vrcholové svatyně (peak sanctuary) Petsofas (východní Kréta; MM I-LM I). Archeologické muzeum Agios Nikolaos.



Obr. 62: Terakotová figurka sedící ženy s chorobou či postižením jedné nohy z vrcholové svatyně (peak sanctuary) Traostalos (východní Kréta; MM). Archeologické muzeum Herakleion.



Obr. 63-64: Terakotová figurka sedící ženy s chorobou či postižením jedné nohy z vrcholové svatyně (peak sanctuary) Traostalos (východní Kréta; MM). Archeologické muzeum Herakleion.





Obr. 65: Terakotová soška tzv. Bohyně z Gazi (nebo též „Makové bohyně“ – Poppy Goddess) z Gazi (střední Kréta; LM IIIC). Archeologické muzeum Herakleion.



Obr. 66: Terakotová soška tzv. Bohyně z Gazi (nebo též „Makové bohyně“ – Poppy Goddess) z Gazi (střední Kréta; LM IIIC). Detail čelenky (či pokrývky hlavy) se 3 makovicemi se zářezem, který mohl sloužit k odvádění opiové šťávy. Archeologické muzeum Herakleion.



Obr. 67: Rhyton ve tvaru sedící ženské těhotné postavy z Gournie (východní Kréta; LM IIIC). Archeologické muzeum Herakleion.



Obr. 68-69: Terakotové sošky a modely z posvátné jeskyně bohyně porodu Eileithyie v Inatos (střední Kréta; polovina 9. až konec 8. století př. Kr.). Archeologické muzeum Herakleion.





Obr. 70-71: Terakotové sošky a modely z posvátné jeskyně bohyně porodu Eileithyie v Inatos (střední Kréta; polovina 9. až konec 8. století př. Kr.). Archeologické muzeum Herakleion.





Obr. 72: Terakotová soška s patrnou jednostrannou asymetrií v obličeji a horních končetinách (jednostranné postižení následkem mrtvice?) z Gortýny (střední Kréta; 7.-6. století př. Kr.). Archeologické muzeum Herakleion. Kresba Pavla Alušíková Dostalíková.



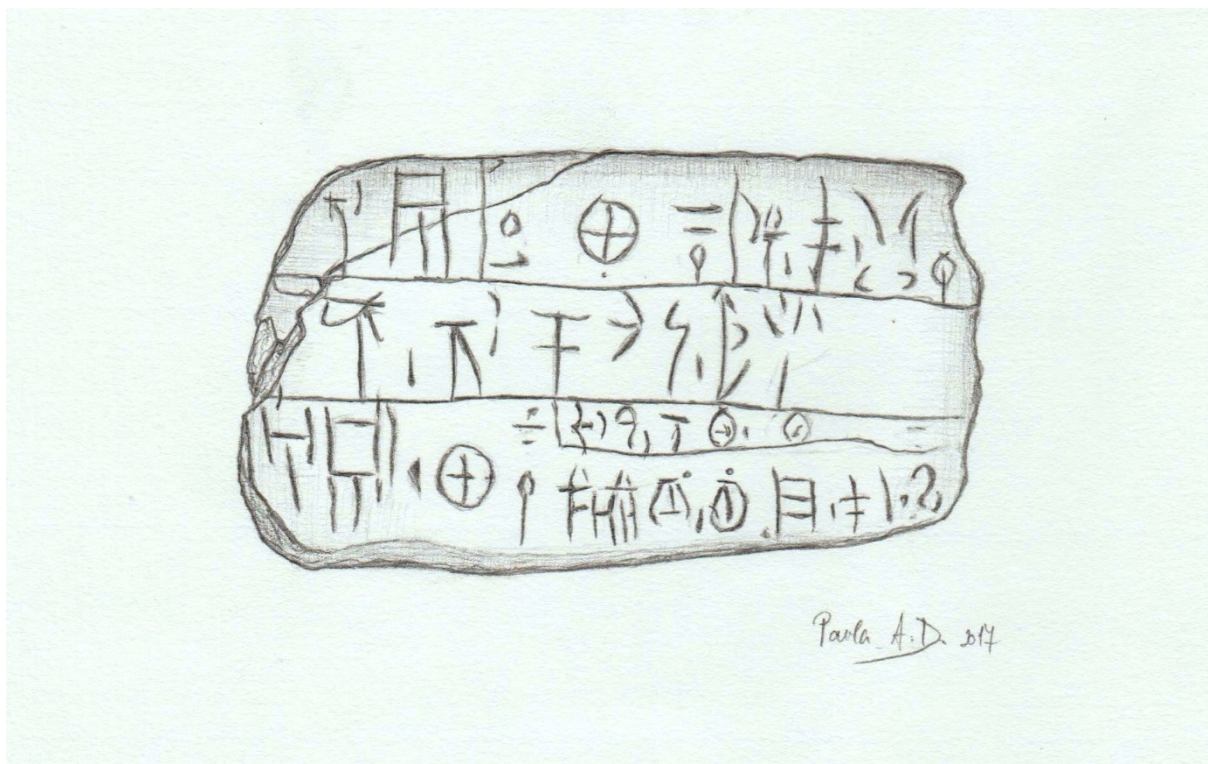
Obr. 73: Terakotová soška znázorňující Kentaura držícího v náručí drobnou dětskou postavu – Kentaur Cheirón s malým Asklépiem? – ze svatyně Apollóna a Asklépie z Korintu (Peloponnéský poloostrov; konec 7. nebo počátek 6. století př. Kr.). Archeologické muzeum Antického Korintu. Kresba Pavla Alušíková Dostalíková.



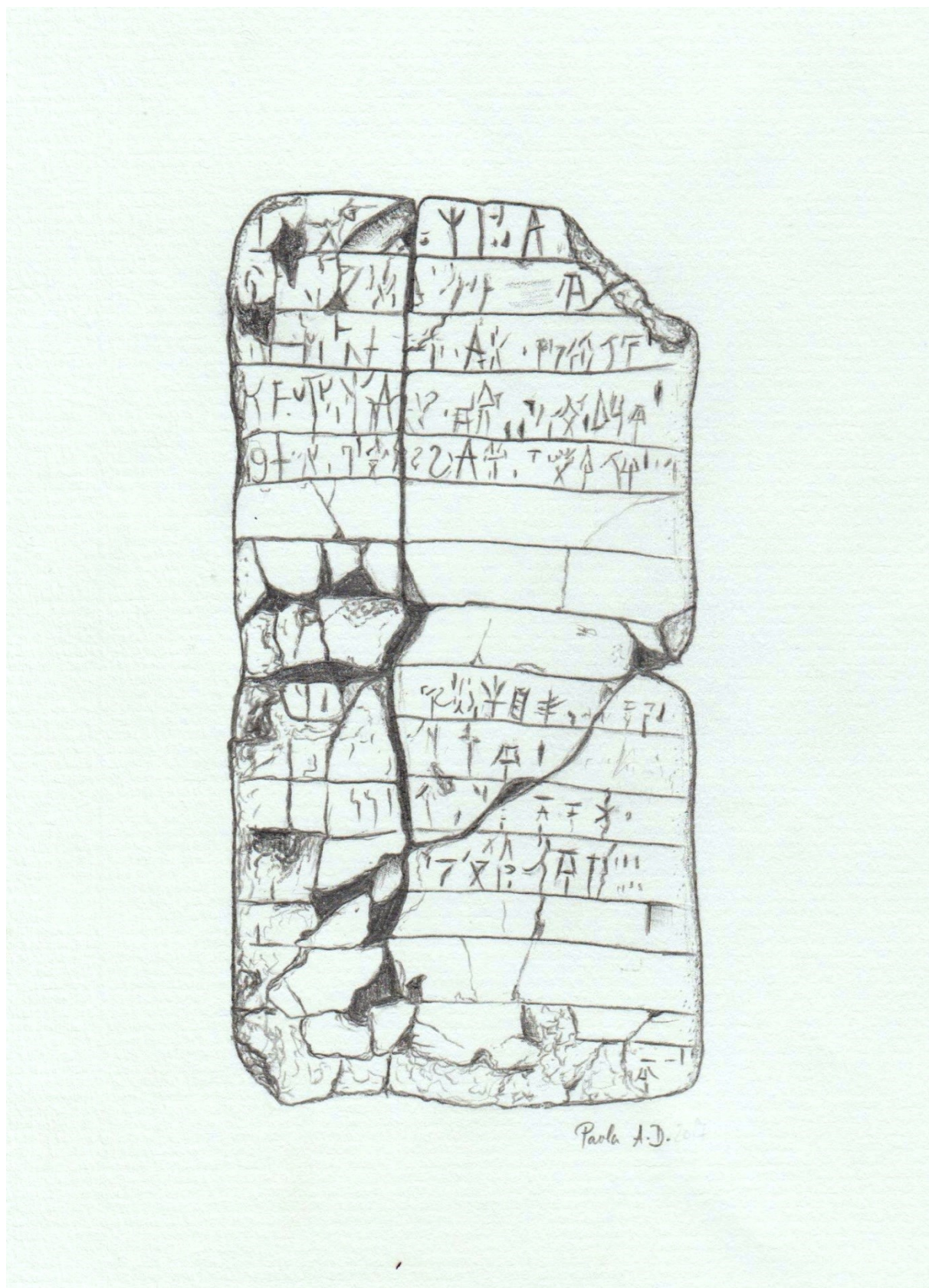
Obr. 74: Antropomorfní terakotová nádobka zpodobňující sedícího muže po amputaci končetin nebo (pravděpodobněji) trpícího hemimelií. 1. čtvrtina 6. století př. Kr. Musée d'art et d'histoire de Genève. Kresba Pavla Alušíková Dostalíková.




Obr. 75: Mramorový disk se zobrazením sedícího muže s nápisem hovořícím o lékaři jménem Aineios nebo Aineias. Okolo roku 500 př. Kr. Národní archeologické muzeum Athény. Kresba Pavla Alušíková Dostalíková.



Obr. 76: Hliněná tabulka Py Vn 1314 popsaná tzv. lineárním písmem B z Pylu (Peloponnéský poloostrov). LH III B2. Kresba Pavla Alušíková Dostalíková.




Obr. 77: Hliněná tabulka Py Eq 146 popsaná tzv. lineárním písmem B z Pylu (Peloponnéský poloostrov). LH IIIB2. Kresba Pavla Alušíková Dostalíková.



Obr. 78: Ukázka obsidiánových nožů/čepelí. Neolit-doba bronzová. Archeologické muzeum Sitia.



Obr. 79: Ukázka kovových mínojských nástrojů (dýky, nože, škrabadla, tyčinky, pinzety). Podobné mohly být užívány i k lékařským účelům. EM-MM. Archeologické muzeum Herakleion.



Obr. 81: Soubor lékařských nástrojů z Hrobů 5 a 9 v Kavousi Vronda (východní Kréta). Geometrické období (8. století př. Kr.). Kresba Pavla Alušíková Dostalíková.



Obr. 82: Hora Juktas (střední Kréta) s významnou minojskou vrcholovou svatyní (peak sanctuary).




Obr. 83-84: Mínojská vrcholová svatyně (peak sanctuary) Juktas-Psili Korfi (střední Kréta).
MM IA-LM III.





Obr. 85-86: Mínojská vrcholová svatyně (peak sanctuary) Juktas-Psili Korfi (střední Kréta).
MM IA-LM III.





Obr. 87: Úsek Peisistratova vodovodu v Athénách (527-510 př. Kr.), zakonzervovaný ve vestibulu stanice metra Evangelismos.



Obr. 88: Terakotové trubky Peisistratova vodovodu v Athénách (527-510 př. Kr.). Vestibul stanice metra Evangelismos.



Obr. 89-90: Tzv. Jihovýchodní fontána na athénské Agoře. 2. polovina 6. století př. Kr.





Obr. 91: Eupalinův vodovod na ostrově Samos, ústí tunelu. Polovina 6. století př. Kr.



Obr. 92: Eupalinův vodovod na ostrově Samos, tunel. Polovina 6. století př. Kr.